

projektant
Ing. arch. Ladislav Baret
atelier:
PAFF - architekti
Na Zájezdu 18/1946
101 00 Praha 10

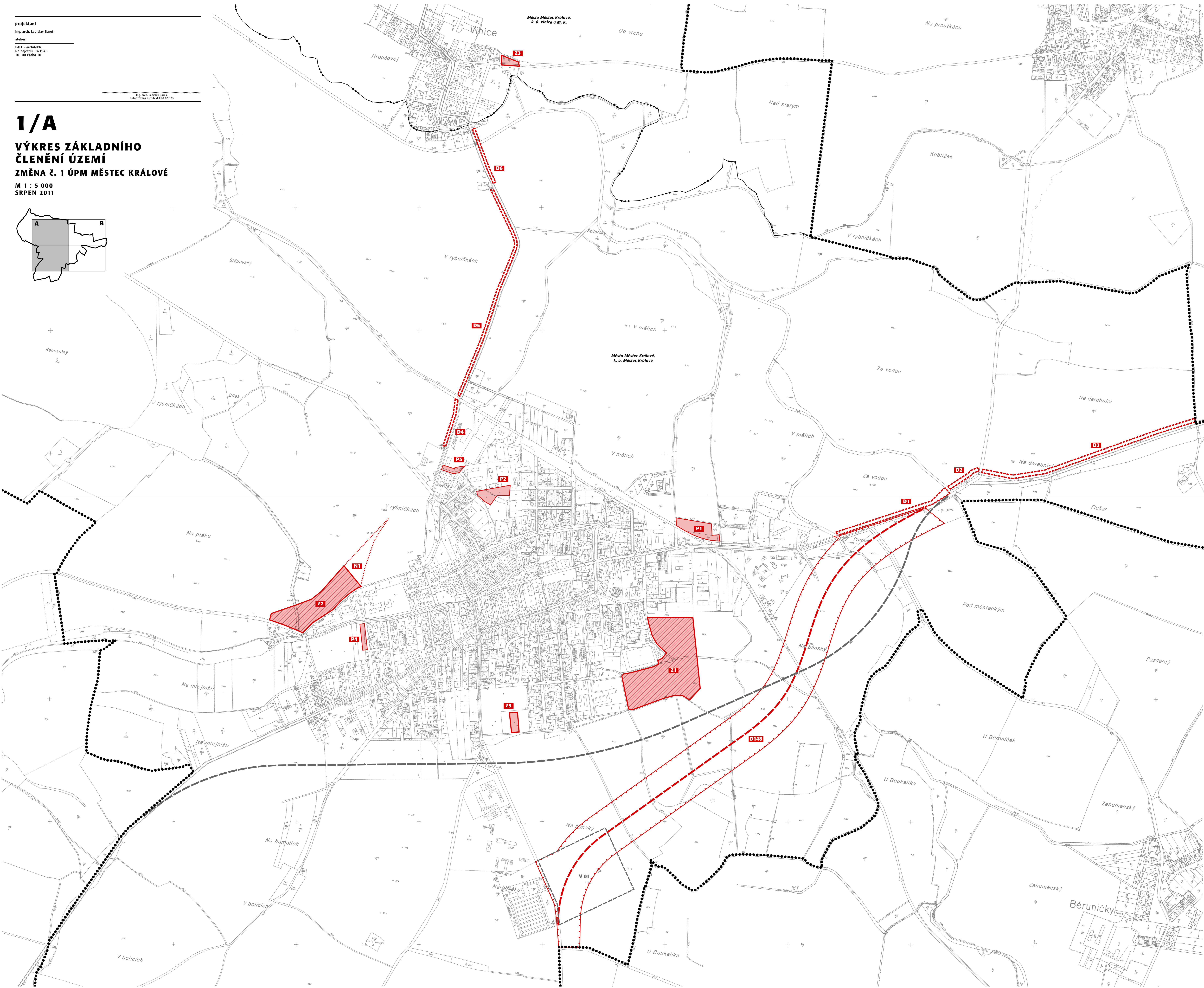
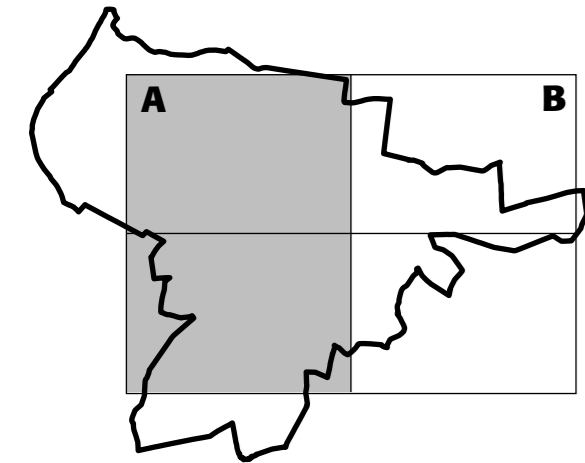
Ing. arch. Ladislav Baret
autorský architektní ČKA 03 123

1/A

VÝKRES ZÁKLADNÍHO ČLENĚNÍ ÚZEMÍ

ZMĚNA Č. 1 ÚPM MĚSTEC KRÁLOVÉ

M 1 : 5 000
SRPEN 2011



projektant
Ing. arch. Ladislav Baret
atelier:
PAFF - architekti
Na Zájezdu 18/1946
101 00 Praha 10

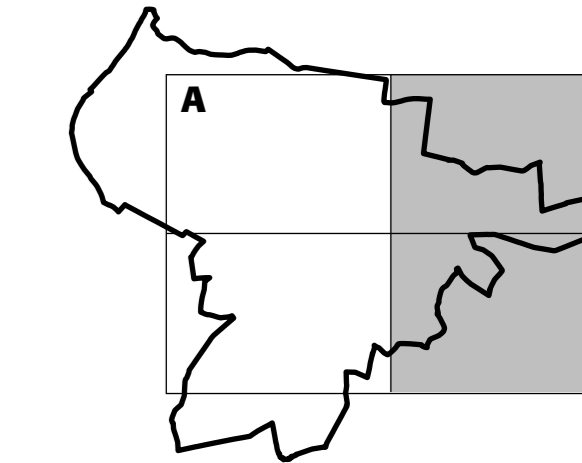
Ing. arch. Ladislav Baret
autorský architektní ČKA 03 123

1/B

VÝKRES ZÁKLADNÍHO ČLENĚNÍ ÚZEMÍ

ZMĚNA Č. 1 ÚPM MĚSTEC KRÁLOVÉ

M 1 : 5 000
SRPEN 2011



- Změna č. 1 ÚPM Městec Králové - základní členění území**
- hranice řešeného území
 - hranice katastrálních území
 - hranice ploch pěstavby
 - hranice zastavitelných ploch
 - hranice ploch opatření (vymezení ÚSES)
- silniční obchvat Městec Králové (dle ZÚR Středočeského kraje):**
- osa dopravního koridoru
 - koridor dopravní infrastruktury
 - hranice ploch dopravní infrastruktury (cyklostezky)
 - plochy s provětřením změn jejich využití (územní studie)
- Změna č. 1 ÚPM Městec Králové - plochy a koridory ke zrušení**
- silniční obchvat Městec Králové (návrh dle ÚPM Městec Králové)
 - vyhledová lokalita (územní rezerva)

Zájem u účinnosti	
správní orgán vydávající územní plán	sestavení správního orgánu
	datum vydání
	datum vydání
	datum nabytí účinnosti
oprávněná úřední osoba pořizovatele	jméno a příjmení
	funkce
	oslova a podpis